ОТКРЫТОЕ АКЦИОНЕРНОЕ ОБЩЕСТВО
УРАЛЬСКИЙ ПРОЕКТНО-ИЗЫСКАТЕЛЬСКИЙ ИНСТИТУТ
ТРАНСПОРТНОГО СТРОИТЕЛЬСТВА
ОАО “УРАЛГИПРОТРАНС”

РУ-0,4 кВ КТП 10/0,4кВ/25 кВА ВЛ-10 кВ «Шаля-Илим», Свердловской ЭЧ. Технологическое присоединение ЭПУ по адресу: Свердловская обл., Шалинский район, лесной квартал 49, часть выдела 4, Сылвинского участка Илимского участкового лесничества, Шалинского лесничества, номер учетной записи в гос. лесном реестре 000014-2014-02. Плешивых Н. М.

Документация по планировке территории

Том 1. Проект планировки территории для размещения линейного объекта

Книга 2.1. Материалы по обоснованию проекта планировки территории

Екатеринбург, 2020

Обозначение	Наименование
Книга 1. Основная (утверждаемая) часть проекта планировки территории	
Раздел 1. Проект планировки территории. Графическая часть	
7155-07-ДПТ1.1-Г.1	Чертеж красных линий. М 1:2 000
7155-07-ДПТ1.1-Г.2	Чертеж границ зон планируемого размещения линейных объектов. М 1:2 000
Раздел 2. Проект планировки территории. Положение о размещении линейных объектов	
7155-07-ДПТ1.2-Т.ПЗ	Положение о размещении линейных объектов
	Всего – 17 л.
Книга 2.1. Материалы по обоснованию проекта планировки территории	
Раздел 3. Материалы по обоснованию планировки территории. Графическая часть	
7155-07-ДПТ1.3-Г.1	Схема расположения элементов планировочной структуры. М 1:300 000
7155-07-ДПТ1.3-Г.2	Схема использования территории в период подготовки проекта планировки. Схема границ зон с особыми условиями использования территорий, особо охраняемых природных территорий, лесничеств. Схема конструктивных и планировочных решений. М 1:2 000
Раздел 4. Материалы по обоснованию проекта планировки территории. Текстовая часть	
7155-07-ДПТ1.4-Т.ПЗ	Пояснительная записка
	Всего – 37 л.
Книга 2.2. Материалы по обоснованию проекта планировки территории	
7155Р-07-ИГДИ	Технический отчет по результатам инженерно-геодезических изысканий для подготовки рабочей документации
	Всего – 32 л.

Взам. инв. N

Подпись и дата

Инв. N подл.

Изм.	Кол.уч	Лист	N док.	Подпись	Дата	**7155-07-ДПТ1-С**		
Разработал		Зверев			09.20	Содержание тома 1	Стадия	Лист	Листов
							ДПТ		1
ГИП		Балтутис			09.20		ОАО "УРАЛГИПРОТРАНС" 2020		

ОАО “УРАЛГИПРОТРАНС”

РУ-0,4 кВ КТП 10/0,4кВ/25 кВА ВЛ-10 кВ «Шаля-Илим», Свердловской ЭЧ. Технологическое присоединение ЭПУ по адресу: Свердловская обл., Шалинский район, лесной квартал 49, часть выдела 4, Сылвинского участка Илимского участкового лесничества, Шалинского лесничества, номер учетной записи в гос. лесном реестре 000014-2014-02. Плешивых Н. М.

Документация по планировке территории

Том 1. Проект планировки территории для размещения линейного объекта

Книга 2.1. Материалы по обоснованию проекта планировки территории

Главный инженер проекта		А.Л. Балтутис
Начальник отдела		В.Ю. Меденников

Екатеринбург, 2020

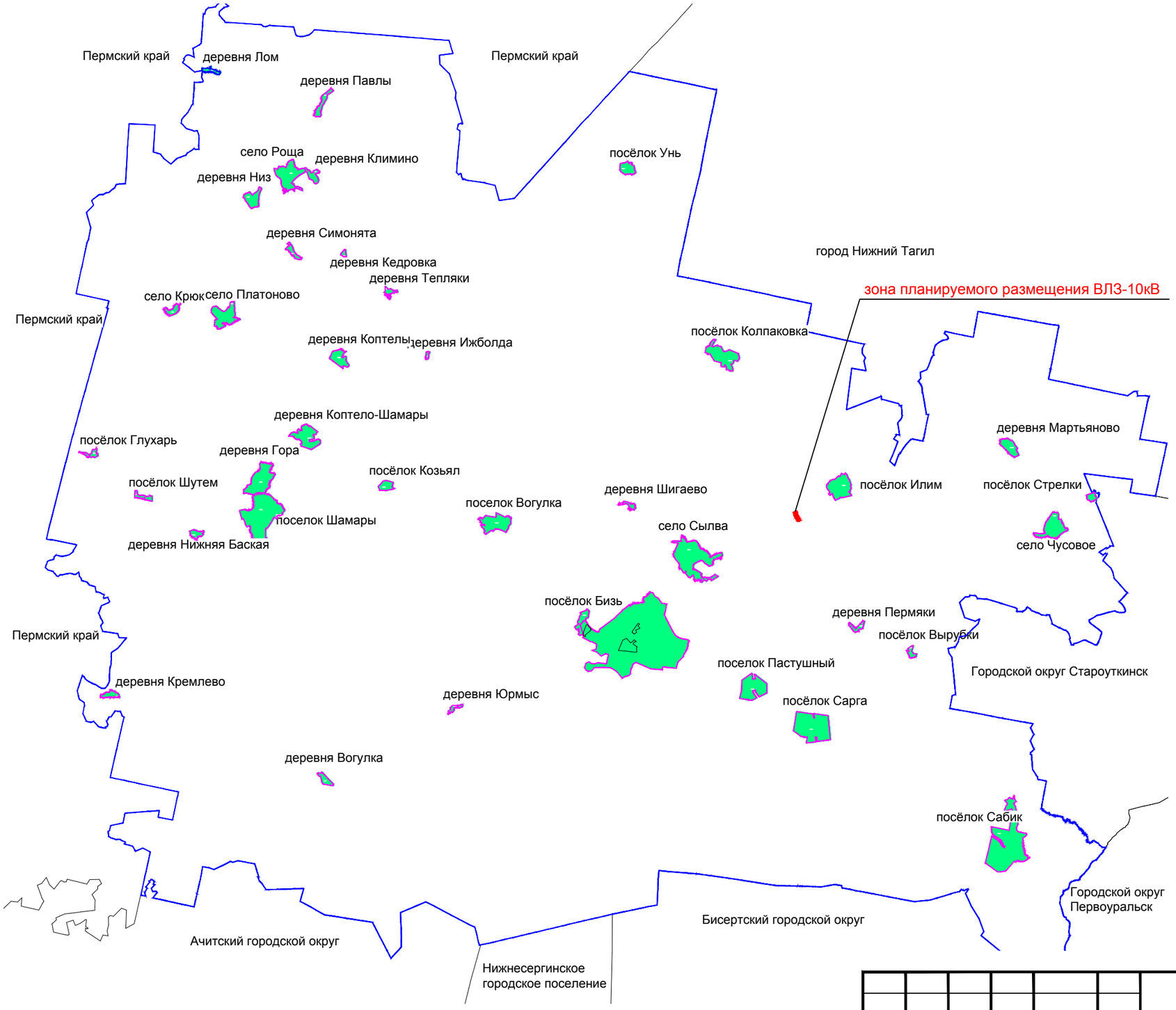

Условные обозначения

- границы элемента планировочной структуры;
- граница Шалинского городского округа;
- границы населенных пунктов

Изм.	Кол.уч	Лист	N док.	Подпись	Дата
Разраб.		Зверев			09.20
Пров.		Балтутис			09.20
ГИП		Балтутис			09.20

7155-07-ДПТ1.3-Г.1

РУ-0,4 кВ КТП 10/0,4кВ/25 кВА ВЛ-10 кВ «Шаля-Илим», Свердловской ЭЧ. Технологическое присоединение ЭПУ по адресу: Свердловская обл., Шалинский район, лесной квартал 49, часть выдела 4, Сылвинского участка Илимского участкового лесничества, Шалинского лесничества, номер учетной записи в гос. лесном реестре 000014-2014-02. Плешивых Н. М.

Том 1. Проект планировки территории для размещения линейного объекта.
Раздел 3. Материалы по обоснованию проекта планировки территории. Графическая часть.

Стадия	Лист	Листов
ДПТ		1

Схема размещения элемента планировочной структуры.
М 1:300 000

ОАО "УРАЛГИПРОТРАНС" 2020

Взам. инв. N

Подп. и дата

Инв. N подл.

Формат А3

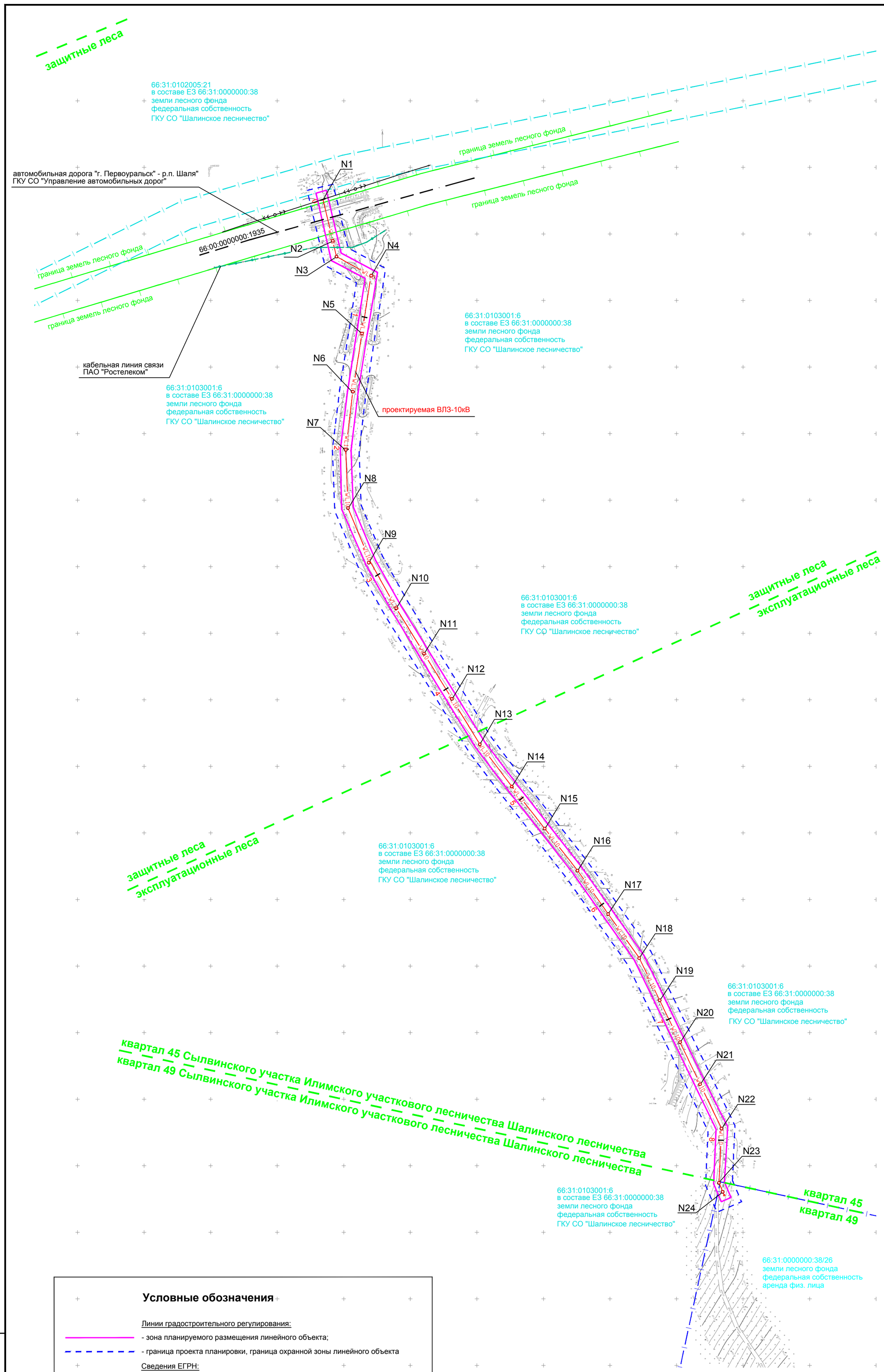

Условные обозначения

Линии градостроительного регулирования:

- зона планируемого размещения линейного объекта;
- граница проекта планировки, граница охранной зоны линейного объекта

Сведения ЕГРН:

- границы учтенных в ЕГРН земельных участков;
- границы учтенных в ЕГРН частей земельных участков;
- граница Шалинского лесничества (учетный номер 66.00.2.557)
- автодорога "Шаля - Первоуральск" (66:00:0000000:1935);

Проектные решения:

- WL10 - трасса проектируемой воздушной линии 10кВ с нанесением пикетажа и опор;

Существующие объекты капитального строительства:

- существующая ВЛ 10кВ;
- существующая кабельная линия связи;

Изм.	Кол.уч	Лист	N док.	Подпись	Дата	7155-07-ДПТ1.3-Г.2		
						РУ-0,4 кВ КТП 10/0,4кВ/25 кВА ВЛ-10 кВ «Шаля-Илим», Свердловской ЭЧ. Технологическое присоединение ЭПУ по адресу: Свердловская обл., Шалинский район, лесной квартал 49, часть выдела 4, Сылвинского участка Илимского участкового лесничества, Шалинского лесничества, номер учетной записи в гос. лесном реестре 000014-2014-02. Плешивых Н. М.		
Разраб.		Зверев			09.20	Том 1. Проект планировки территории для размещения линейного объекта. Раздел 3. Материалы по обоснованию проекта планировки территории. Графическая часть.	Стадия	Лист	Листов
Пров.		Балтутис			09.20		ДПТ		1
ГИП		Балтутис			09.20	Схема использования территории в период подготовки проекта планировки территории. Схема границ зон с особыми условиями использования территории, особо охраняемых природных территорий, лесничеств. Схема конструктивных и планировочных решений. М 1:2000	ОАО "УРАЛГИПРОТРАНС" 2020		

Взам. инв. N

Подп. и дата

Инв. N подл.

Формат А2

Содержание

1 Исходные данные 2
2 Описание природно-климатических условий территории проектирования .. 3
3 Обоснование определения границ зон планируемого размещения линейных объектов 4
4 Обоснование определения границ зон планируемого размещения линейных объектов, подлежащих реконструкции в связи с изменением их местоположения 5
5 Обоснование определения предельных параметров застройки территории 6
6 Ведомость пересечений границ зон планируемого размещения линейного объекта с объектами капитального строительства 7
7 Ведомость пересечений границ зон планируемого размещения линейного объекта с водными объектами 8

Приложения

А Решение о подготовке документации по планировке территории 10
Б Техническое задание на разработку документации по планировке территории 11
В Выписка из Единого государственного реестра недвижимости 14
Г Выписка из Государственного лесного реестра № 732 26
Д Технические условия ГКУ СО «УПРАВЛЕНИЕ АВТОДОРОГ» 30
Е Письмо Министерства природных ресурсов и экологии Свердловской области № 12-01-82870 от 22.01.2021 «О согласовании проекта планировки и межевания территории» 32

1 Исходные данные

Проектом планировки территории для размещения линейного объекта по титулу **«РУ-0,4 кВ КТП 10/0,4кВ/25 кВА ВЛ-10 кВ «Шаля-Илим», Свердловской ЭЧ. Технологическое присоединение ЭПУ по адресу: Свердловская обл., Шалинский район, лесной квартал 49, часть выдела 4, Сылвинского участка Илимского участкового лесничества, Шалинского лесничества, номер учетной записи в гос. лесном реестре 000014-2014-02. Плешивых Н. М.»** предусмотрено выделение элементов планировочной структуры, определение границ зон планируемого размещения объектов капитального строительства, установление границ земельных участков, предназначенных для размещения объектов капитального строительства.

Основанием разработки документации по планировке территории для размещения линейного объекта является постановление Администрации Шалинского городского округа от 27 октября 2020 года № 723 (приложение А), инвестиционная программа «Технологическое присоединение заявителей к электрическим сетям», а также договор технологического присоединения №18251-04-19/СВЕРД от 14.08.2019 г. между ОАО «РЖД» и Плешивых Н.М.

Исходными данными для разработки документации по планировке территории для размещения линейного объекта являются:

1. Техническое задание на разработку документации по планировке территории (приложение Б);
2. Технический отчет по инженерно-геодезическим изысканиям, выполненным ОАО «Уралгипротранс» в 2020 году (документ 7155Р-07-ИГДИ, приложен отдельным документом);
3. Сведения Единого государственного реестра недвижимости (далее по тексту – ЕГРН, приложение В);
4. Сведения государственного лесного реестра (далее – ГЛР, приложение Г);
5. Документы территориального планирования муниципального образования – Генеральный план и Правила землепользования и застройки Шалинского городского округа Свердловской области в действующей редакции;
6. Иные нормативно-правовые акты и нормативно-технические документы.

В качестве топографической основы использованы материалы инженерно-геодезических изысканий, выполненных ОАО «УРАЛГИПРОТРАНС» в 2020 году. Проект планировки территории выполнен в системе координат, используемой для ведения ЕГРН в границах проектирования на территории Свердловской области (МСК-66, зона 1).

2 Описание природно-климатических условий территории проектирования

Территория проектирования находится в северно-западной части Свердловской области, в центральной части Шалинского городского округа. Шаля – посёлок городского типа и административный центр Шалинского городского округа Свердловской области Российской Федерации.

Рельеф местности в районе проектирования холмистый, отметки рельефа окружающей местности колеблются от 270 м до 290 м. Участок проектирования располагается на левом склоне долины р. Култыш, с общим уклоном на юг.

По характеру почв, растительного покрова, а также и по составу фауны территория Шалинского городского округа относится к подзоне южной тайги Среднего Урала.

По климатическому районированию для строительства территория производства работ находится в I климатической зоне, подрайоне IВ.

Территория проектирования находится в зоне умеренно континентального климата с характерной резкой изменчивостью погодных условий, хорошо выраженными сезонами года. Существенную роль в формировании климата играют Уральские горы. Влияние Уральских гор выражается в ослаблении западного переноса и более частых вторжений на Урал арктических и западносибирских выхоложенных масс воздуха.

Район проектирования характеризуется холодной и продолжительной зимой, сравнительно коротким, но теплым, а иногда жарким летом, короткими переходными сезонами, поздними весенними и ранними осенними заморозками, коротким безморозным периодом. Благоприятный период для производства полевых работ составляет 5.5 месяцев: с 10 мая по 25 октября.

В таблице 1 приводятся основные климатические характеристики района работ по данным СП 131.13330.2018 для метеорологической станции Шамары, расположенной в 40 км западнее района изысканий.

Таблица 1

Основные климатические характеристики	м/ст Шамары
Средняя годовая температура воздуха, (^{o}C)	1.6
Средняя месячная температура воздуха января, (^{o}C)	минус 15,4
Средняя месячная температура воздуха июля, (^{o}C)	17.7
Абсолютный минимум температуры воздуха, (^{o}C)	минус 51
Абсолютный максимум температуры воздуха, (^{o}C)	37
Среднее годовое количество осадков, мм	517
Преобладающие ветры	ЮЗ

3 Обоснование определения границ зон планируемого размещения линейных объектов

В соответствии с техническим заданием, планируемый к размещению линейный объект является воздушной линией электропередачи напряжением 10 кВ. В соответствии с ВСН 14278тм-т1 «Нормы отвода земель для электрических сетей напряжением 0,38-750 кВ», ширина полосы отвода для строительства воздушной ЛЭП напряжением 0.38-10 кВ составляет 8 метров.

Граница зоны планируемого размещения линейного объекта принята на основании этих рекомендаций. Площадь земель в границах зоны планируемого размещения линейного объекта составляет 0.6927 га.

На период эксплуатации ВЛЗ земельный (лесной) участок предусматривается также в виде полосы земель лесного фонда шириной 8 м площадью 0.6731 га.

4 Обоснование определения границ зон планируемого размещения линейных объектов, подлежащих реконструкции в связи с изменением их местоположения

В соответствии с проектными решениями в связи с размещением ВЛЗ реконструкция иных линейных объектов не требуется.

5 Обоснование определения предельных параметров застройки территории

В соответствии со статьями 1, 36 Градостроительного кодекса Российской Федерации, линии электропередачи являются линейными объектами, действие градостроительных регламентов не распространяется на земельные участки, предназначенные для линейных объектов и (или) занятые линейными объектами.

6 Ведомость пересечений границ зон планируемого размещения линейного объекта с объектами капитального строительства

В соответствии с материалами инженерно-геодезических изысканий и данными ЕГРН, границы зоны планируемого размещения пересекают существующие объекты капитального строительства. Ведомость пересечений границ зон планируемого размещения линейного объекта с объектами капитального строительства приведена в таблице 2.

Таблица 2

Наименование	Правообладатель	ПК+	Примечание
ВЛЭП-10 кВ «Шаля – Илим»	ОАО «РЖД», ЭЧ-3	0+00	опора № 317 – точка подключения планируемой к размещению ВЛЗ; переустройства не требуется
Автомобильная дорога "г. Первоуральск – р.п. Шаля"	ГКУ СО «УПРАВЛЕНИЕ АВТОДОРОГ»	0+14	66:00:0000000:1935; код автодороги 5803000; переустройства не требуется
Кабельная линия связи	ПАО «Ростелеком»	0+43	переустройства не требуется

Пересечение проектируемой ВЛЗ с автомобильной дорогой «г. Первоуральск – р.п. Шаля» выполнено в соответствии с техническими условиями ГКУ СО «УПРАВЛЕНИЕ АВТОДОРОГ» от 27.07.2020 № 03-7308 (приложение Д).

В соответствии с данными ЕГРН и документов территориального планирования, в границах проектирования отсутствуют объекты культурного наследия.

7 Ведомость пересечений границ зон планируемого размещения линейного объекта с водными объектами

В соответствии с материалами инженерно-геодезических изысканий и данными документов территориального планирования, в границах территории проектирования отсутствуют водные объекты (водотоки, водоемы, болота и т.д.).

Приложения

Приложение А

Решение о подготовке документации по планировке территории

лист 1

22 МУНИЦИПАЛЬНЫЙ ВЕСТНИК

ШАЛИНСКИЙ ВЕСТНИК № 88 (11092) 30 октября 2020 года

АДМИНИСТРАЦИЯ ШАЛИНСКОГО ГОРОДСКОГО ОКРУГА
ПОСТАНОВЛЕНИЕ

от 27 октября 2020 года № 723 пгт. Шаля

О подготовке проекта планировки и проекта межевания территории Шалинского городского округа «РУ-0,4 кВ КТП 10/0,4кВ/25 кВА ВЛ-10 кВ «Шаля-Илим», Свердловской ЭЧ. Технологическое присоединение ЭПУ по адресу: Свердловская обл., Шалинский район, лесной квартал 49, часть выдела 4, Сылвинского участка Илимского участкового лесничества, Шалинского лесничества, номер учетной записи в гос. лесном реестре 000014-2014-02. Пискавых Н. М.»

Руководствуясь ст. 45,46 Градостроительного кодекса Российской Федерации от 29.12.2004 года № 190-ФЗ, Решением Думы Шалинского городского округа от 27.12.2012 года № 97 «Об утверждении Генерального плана, Правил землепользования и застройки Шалинского городского округа применительно к территории р.п. Шаля, п. Вогулка, д. Юрмыч, п. Сарга, п. Сабик, п. Пастушный, п. Вырубки, д. Пермяки, с. Сылва, п. Илим, д. Шигаево, с. Чусовое, д. Мартьяново, п. Стрелка, п. Шамары, д. Вогулка, д. Кремлево, д. Глухарь, д. Гора, д. Колпаково-Шамары, д. Нижние Баски, п. Шутем», Решением Думы Шалинского городского округа от 27.12.2012 года № 98 «Об утверждении Генерального плана, Правил землепользования и застройки Шалинского городского округа», Решением Думы Шалинского городского округа от 23.03.2017 года №71 «Об утверждении Правил землепользования и застройки Шалинского городского округа Свердловской области в новой редакции», на основании письма Свердловской дирекции по энергообеспечению (структурное подразделение «Трансэнерго» – филиала ОАО «РЖД») №ИСХ-5618/СВЕРД НТЭ от 01.09.2020 года, администрация Шалинского городского округа

ПОСТАНОВЛЯЕТ:

1. Принять решение о подготовке проекта планировки и проекта межевания территории Шалинского городского округа «РУ-0,4 кВ КТП 10/0,4кВ/25 кВА ВЛ-10 кВ «Шаля-Илим», Свердловской ЭЧ. Технологическое присоединение ЭПУ по адресу: Свердловская обл., Шалинский район, лесной квартал 49, часть выдела 4, Сылвинского участка Илимского участкового лесничества, Шалинского лесничества, номер учетной записи в гос. лесном реестре 000014-2014-02. Пискавых Н. М.».

2. Проект планировки и проект межевания территории Шалинского городского округа подготовить до 31 декабря 2020 года.

3. Опубликовать настоящее постановление в газете «Шалинский вестник» и разместить на официальном сайте администрации Шалинского городского округа в сети «Интернет» (Shalya.ru) не позднее 30 октября 2020 года.

4. Контроль за исполнением настоящего постановления возложить на заместителя главы администрации – начальника отдела администрации Шалинского городского округа А.П.Зайцева.

Глава
Шалинского городского округа А.П. Боятырев

ДУМА
ШАЛИНСКОГО ГОРОДСКОГО ОКРУГА
шестой созыв
ПРОТОКОЛ № 3 от «26» октября 2020 года
ПУБЛИЧНЫХ СЛУШАНИЙ

Место проведения: пгт. Шаля, ул. Орджоникидзе, дом 5, здание администрации Шалинского городского округа, 1 этаж, зал заседаний

Время проведения: 26 октября 2020 года 17 часов 15 минут местного времени

Вопросы публичных слушаний:

1. «О внесении изменений в Устав Шалинского городского округа»

Докладчики публичных слушаний:

1. А. В. Свяжсова, главный специалист организационно-правового отдела администрации Шалинского городского округа

Участники публичных слушаний:

Депутаты Думы Шалинского городского округа, Глава Шалинского городского округа, руководители и специалисты администрации Шалинского городского округа, главы поселковых и сельских администраций, члены общественной палаты Шалинского городского округа, руководители учреждений и организаций Шалинского городского округа, представители СМИ, жители Шалинского городского округа

Ведущий публичных слушаний:

А. В. Колчеватов, председатель Думы Шалинского городского округа, председательствующий

Секретарь публичных слушаний:

А. В. Игнатьев, депутат Думы Шалинского городского округа, секретарь

По первому вопросу слушали:

А. В. Свяжсову, главного специалиста организационно-правового отдела администрации Шалинского городского округа, о внесении изменений в Устав Шалинского городского округа. Главой Шалинского городского округа внесены предложения по проекту решения Думы о внесении изменений в Устав Шалинского городского округа (письменные предложения от 22.10.2020 № 143-01-22/1496); предложения главы городского округа и проект решения озвучены.

Решили:

1. Согласиться с предложениями главы Шалинского городского округа по проекту решения Думы Шалинского городского округа о внесении изменений в Устав Шалинского городского округа (письменные предложения от 22.10.2020 № 143-01-22/1496, вх. № 194 от 22.10.2020 г.).

2. Внести проект решения Думы «О внесении изменений в Устав Шалинского городского округа» с учетом поданных главой городского округа предложений на очередное заседание Думы.

Завершение публичных слушаний

Председательствующий А. В. Колчеватов

Секретарь А. В. Игнатьев

ИТОГОВЫЙ ДОКУМЕНТ ПУБЛИЧНЫХ СЛУШАНИЙ

Публичные слушания назначены решением Думы Шалинского городского округа от « 24 » сентября 2020 года № 387 «О проведении публичных слушаний по проекту решения Думы Шалинского городского округа «О внесении изменений в Устав Шалинского городского округа».

Тема публичных слушаний: «О внесении изменений в Устав Шалинского городского округа».

Дата проведения публичных слушаний: « 26 » октября 2020 года.

Форма проведения публичных слушаний: заседание участников публичного слушания.

По состоянию на 26 октября 2020 года от участников публичных слушаний поступили предложения по проекту решения Думы Шалинского городского округа «О внесении изменений в Устав Шалинского городского округа» (письмо главы Шалинского городского округа Боятырева А.П. от 22.10.2020 № 143-01-22/1496).

Глава городского округа внес на публичные слушания по проекту решения Думы Шалинского городского округа о внесении изменений в Устав Шалинского городского округа (приложение к решению Думы Шалинского городского округа от 24 сентября 2020 года № 387) следующие предложения:

1.в преамбуле перед словами «статьей13.1» дополнить словосочетанием:
«Федеральным законом от 06 марта 2006 года № 35-ФЗ «О противодействии терроризму»,»;

2.в преамбуле перед словами «статьей 17 дополнить словосочетанием:
«Комплексным планом и другими мероприятиями по противодействию идеологии терроризма согласно поручению Президента Российской Федерации от 05.10.2016 № Пр-1960,»;

3.пункт 1.2. изложить в следующей редакции:
«1.2. пункт 7 статьи 28 дополнить подпунктом 30.1 следующего содержания:
«30.1) осуществляет функции по организации и реализации мероприятий Комплексного плана противодействия идеологии терроризма в Российской Федерации и других мероприятий по противодействию идеологии терроризма;»;

4.дополнить пунктами 1.3-1.5 следующего содержания;

«1.3. пункт 40 статьи 31 изложить в следующей редакции:
«40) участие в профилактике терроризма и экстремизма, а также в минимизации и (или) ликвидации последствий проявлений терроризма и экстремизма в границах городского округа, а именно:
- разработка и реализация муниципальных программ в области профилактики терроризма, а также минимизации и (или) ликвидации последствий его проявлений;
- организация и проведение информационно-пропагандистских мероприятий по разъяснению сущности терроризма и его общественной опасности, а также по формированию у граждан неприятия идеологии терроризма, в том числе путем распространения информационных материалов, печатной продукции, проведения разъяснительной работы и иных мероприятий;
- участие в мероприятиях по профилактике терроризма, а также по минимизации (или) ликвидации последствий его проявлений, организуемых федеральными органами исполнительной власти и (или) органами исполнительной власти Свердловской области;
- обеспечение выполнения требований к антитеррористической защищенности объектов, находящихся в ведении администрации городского округа;
- направление предложений по вопросам участия в профилактике терроризма, а также в минимизации и (или) ликвидации последствий его проявлений в органы исполнительной власти Свердловской области»;

1.4. пункт 4 статьи 22 дополнить подпунктом 23 следующего содержания:
«23) участие в профилактике терроризма и экстремизма, а также в минимизации и (или) ликвидации последствий проявлений терроризма и экстремизма в границах городского округа, а именно:
- организация и проведение в муниципальных образовательных организациях информационно-пропагандистских мероприятий по разъяснению сущности терроризма и его общественной опасности, а также по формированию у детей и подростков неприятия идеологии терроризма;
- участие в мероприятиях по профилактике терроризма, а также по минимизации (или) ликвидации последствий его проявлений, организуемых федеральными органами исполнительной власти и (или) органами исполнительной власти Свердловской области;
- обеспечение выполнения требований к антитеррористической защищенности муниципальных образовательных организаций;
- направление предложений по вопросам участия в профилактике терроризма, а также в минимизации и (или) ликвидации последствий его проявлений в органы исполнительной власти Свердловской области»;

1.5. главу 7 дополнить статьей 57-2 следующего содержания:
«Статья 57-2. Порядок увольнения (освобождения от должности) лиц, замещающих муниципальные должности, в связи с утратой доверия

1.Лицо, замещающее муниципальную должность, подлежит увольнению (освобождению от должности) в связи с утратой доверия в следующих случаях:

1)непринятия лицом мер по предотвращению и (или) урегулированию конфликта интересов, стороной которого оно является;

2)непредставления лицом сведений о своих доходах, об имуществе и обязательствах имущественного характера, а также о доходах, об имуществе и обязательствах имущественного характера своих супруги (супруга) и несовершеннолетних детей либо представления заведомо недостоверных или неполных сведений, если иное не установлено федеральными законами;

3)участия лица на платной основе в деятельности органа управления коммерческой организации, за исключением случаев, установленных федеральным законом;

4)осуществления лицом предпринимательской деятельности;

5)вхождения лица в состав органов управления, попечительских или наблюдательных советов, иных органов иностранных некоммерческих неправительственных организаций и действующих на территории Российской Федерации их структурных подразделений, если иное не предусмотрено международным договором Российской Федерации или законодательством Российской Федерации.

2.Лицо, замещающее муниципальную должность, которому стало известно о возникновении у подчиненного ему лица личной заинтересованности, которая приводит или может привести к конфликту интересов, подлежит увольнению (освобождению от должности) в связи с утратой доверия также в случае непринятия лицом, замещающим муниципальную должность, мер по предотвращению и (или) урегулированию конфликта интересов, стороной которого является подчиненное ему лицо.

3.Несоблюдение лицом, замещающим муниципальную должность, запретов, установленных Федеральным законом от 07.05.2013 № 79-ФЗ «О запрете отдельным категориям лиц открывать и иметь счета (вклады), хранить наличные денежные средства и ценности в иностранных банках, расположенных за пределами территории Российской Федерации, владеть и (или) пользоваться иностранными финансовыми инструментами» влечет досрочное прекращение полномочий, освобождение от замещаемой (занимаемой) должности или увольнение в связи с утратой доверия в соответствии с федеральными конституционными законами и федеральными законами, определяющими правовой статус соответствующего лица.

4.Решение Думы об увольнении (освобождении от должности) лица, замещающего муниципальную должность, в связи с утратой доверия принимается большинством голосов от установленной численности депутатов.

5.Процедура подготовки соответствующего проекта решения Думы об увольнении (освобождении от должности) лица, замещающего муниципальную должность, в связи с утратой доверия определяется Регламентом Думы.

6.Освобождение от должности (удаление в отставку) главы городского округа в связи с утратой доверия осуществляется в порядке, установленном статьей 74.1 Федерального закона от 06.10.2003 № 131-ФЗ «Об общих принципах организации местного самоуправления в Российской Федерации».».

№ п/п	Вопрос, вынесенный на обсуждение	Рекомендации и предложения
1	Проект решения Думы Шалинского городского округа «О внесении изменений в Устав Шалинского городского округа»	Одобрить представленный на публичное слушание проект решения Думы «О внесении изменений в Устав Шалинского городского округа» с учетом предложений участников публичных слушаний, рекомендовать принять проект решения в целом.

Председательствующий А. В. Колчеватов

Секретарь А. В. Игнатьев

Приложение Б

Техническое задание на разработку документации по планировке территории

лист 1

ЗАДАНИЕ

на разработку документации по планировке территории для размещения объекта: «РУ-0,4 кВ КТП 10/0,4кВ/25 кВА ВЛ-10 кВ «Шаля-Илим», Свердловской ЭЧ. Технологическое присоединение ЭПУ по адресу: Свердловская обл., Шалинский район, лесной квартал 49, часть выдела 4, Сылвинского участка Илимского участкового лесничества, Шалинского лесничества, номер учетной записи в гос. лесном реестре 000014-2014-02. Плешивых Н. М.»

Перечень основных данных и требований	Содержание
1. Вид документации	Документация по планировке территории: проект планировки и проект межевания территории
2. Заказчик	Свердловская дирекция по энергообеспечению (структурное подразделение «Трансэнерго» – филиала ОАО «РЖД»)
3. Разработчик	АО «ПУСК», ОАО «УРАЛГИПРОТРАНС»
4. Основание разработки документации по планировке территории	Инвестиционная программа ОАО «РЖД»
5. Источник финансирования	Инвестиционный бюджет ОАО «РЖД»
6. Цель проектирования	Обеспечение устойчивого развития территорий, выделение элементов планировочной структуры, определение границ зон планируемого размещения объектов капитального строительства, установление границ земельных участков, предназначенных для размещения объектов капитального строительства
7. Требования к выполнению и содержанию работ	Подготовка документации по планировке территории должна осуществляться на основании документов территориального планирования, правил землепользования и застройки, в соответствии с требованиями технических регламентов, нормативов градостроительного проектирования, градостроительных регламентов с учетом границ территорий объектов культурного наследия, включенных в единый государственный реестр объектов культурного наследия (памятников истории и культуры) народов Российской Федерации, границ территорий вновь выявленных объектов культурного наследия, границ зон с особыми условиями использования территорий, а также в соответствии с требованиями законодательства Российской Федерации, включая: 1. Градостроительный кодекс Российской Федерации; 2. Земельный кодекс Российской Федерации;

Приложение Б
лист 2

	3. Водный кодекс Российской Федерации (при необходимости); 4. Лесной кодекс Российской Федерации; 5. Федеральный закон от 10.01.2003 N 17-ФЗ "О железнодорожном транспорте в Российской Федерации"; 6. Постановление Правительства РФ от 12 мая 2017 г. N 564 "Об утверждении Положения о составе и содержании проектов планировки территории, предусматривающих размещение одного или нескольких линейных объектов"; 7. Приказ Минэкономразвития России от 03.06.2011 г. N 267 "Об утверждении порядка описания местоположения границ объектов землеустройства" 8. Государственные регламенты, нормы, правила, стандарты, а также исходные данные, технические условия и требования, выданные органами государственного надзора и заинтересованными органами при согласовании места размещения объекта строительства. Законодательные акты и нормативные документы, указанные в п.п. 2-8 применяются в части, не противоречащей действующей редакции Градостроительного кодекса Российской Федерации
8. Наименование объекта	«РУ-0,4 кВ КТП 10/0,4кВ/25 кВА ВЛ-10 кВ «Шаля-Илим», Свердловской ЭЧ. Технологическое присоединение ЭПУ по адресу: Свердловская обл., Шалинский район, лесной квартал 49, часть выдела 4, Сылвинского участка Илимского участкового лесничества, Шалинского лесничества, номер учетной записи в гос. лесном реестре 000014-2014-02. Плешивых Н. М.» в рамках проекта «Комплекс проектно-изыскательских работ по технологическому присоединению потребителей к электросетевому комплексу ОАО «РЖД»
9. Описание территории с указанием ее основных характеристик (местонахождение и основные характеристики	Местоположение: Российская Федерация, Свердловская область, Шалинский район. Участок проектирования полностью расположен в границах Шалинского городского округа, на межселенной территории, между с. Сылва и п. Илим; категория земель – земли лесного фонда; Проектируемый линейный объект является воздушной линией энергоснабжения напряжением 10 кВ, ориентировочная длина – 841 м (уточняется проектной рабочей документацией)

Приложение Б

лист 3

10. Базовая градостроительная документация	1. Генеральный план и Правила землепользования и застройки Шалинского городского округа Свердловской области, утвержденный решением Думы Шалинского городского округа от 27.12.2012 № 98 (в ред. от 01.09.2016 № 442). 2. Иная градостроительная документация.
11. Состав и содержание работ	Состав и содержание документации по планировке территории принять в соответствии с постановлением Правительства Российской Федерации от 12 мая 2017 г. № 564 «Об утверждении Положения о составе и содержании проектов планировки территории, предусматривающих размещение одного или нескольких линейных объектов» (в редакции постановлений Правительства РФ от 06.07.2019 № 864, от 25.04.2020 № 586, от 26.08.2020 № 1285); К документации по планировке территории прилагается документ, содержащий сведения, подлежащие внесению в Единый государственный реестр недвижимости.
12. Иные требования	Электронную версию графических материалов проекта планировки и проекта межевания разработать в векторном формате. Проект разработать с учетом сведений об участках, полученных на основании данных Единого государственного реестра недвижимости (ЕГРН).
13. Порядок предоставления исходных данных	Исходные данные, необходимые для подготовки документации по планировке территории запрашиваются Разработчиком с участием Заказчика
14. Согласование	Согласование с Министерством природных ресурсов и экологии Свердловской области
15. Количество экземпляров документации	В 2 экземплярах на бумажном носителе и в 2 - на электронном носителе: - формат файлов текстовой части: .doc, .xls, .pdf. - формат файлов графической части: .pdf, .dwg, MapInfo Table File (.MAP, .TAB, .ID, .DAT).

Главный инженер П.А. Евдокимов

Главный инженер проекта А.Л.Балтутис

Приложение В

Выписка из Единого государственного реестра недвижимости

лист 1

ФГИС ЕГРН

полное наименование органа регистрации прав

Раздел 1

Выписка из Единого государственного реестра недвижимости об объекте недвижимости

Сведения о характеристиках объекта недвижимости

На основании запроса от 20.05.2020 г., поступившего на рассмотрение 21.05.2020 г., сообщаем, что согласно записям Единого государственного реестра недвижимости:

Земельный участок			
(вид объекта недвижимости)			
Лист № ___ Раздела 1	Всего листов раздела 1: ___	Всего разделов: ___	Всего листов выписки: ___
21.05.2020 № 99/2020/329405203			
Кадастровый номер:		**66:31:0000000:38 (единое землепользование)**	

Номер кадастрового квартала:	66:31:0000000
Дата присвоения кадастрового номера:	25.12.2003
Ранее присвоенный государственный учетный номер:	данные отсутствуют
Адрес:	обл. Свердловская,Шалинский городской округ, Шалинский лесхоз, ул. Основная часть
Площадь:	1627970000 кв. м
Кадастровая стоимость, руб.:	187133863
Кадастровые номера расположенных в пределах земельного участка объектов недвижимости:	66:72:0201001:61, 66:31:0000000:1380, 66:31:0000000:1555, 66:00:0000000:1935, 66:00:0000000:1165, 66:31:0000000:677, 66:31:0000000:737, 66:31:0000000:1413, 66:31:1101001:240
Кадастровые номера объектов недвижимости, из которых образован объект недвижимости:	данные отсутствуют
Кадастровые номера образованных объектов недвижимости:	данные отсутствуют
Сведения о включении объекта недвижимости в состав предприятия как имущественного комплекса:	

Выписка из Единого государственного реестра недвижимости об объекте недвижимости

Сведения о характеристиках объекта недвижимости

Земельный участок			
(вид объекта недвижимости)			
Лист № ___ Раздела 1	Всего листов раздела 1: ___	Всего разделов: ___	Всего листов выписки: ___
21.05.2020 № 99/2020/329405203			
Кадастровый номер:		**66:31:0000000:38 (единое землепользование)**	

Категория земель:	Земли лесного фонда
Виды разрешенного использования:	для лесохозяйственной и промышленной деятельности
Сведения о кадастровом инженере:	Мороз Сергей Игоревич №66-10-173, ООО 'УрЛЭк'
Сведения о лесах, водных объектах и об иных природных объектах, расположенных в пределах земельного участка:	данные отсутствуют
Сведения о том, что земельный участок полностью или частично расположен в границах зоны с особыми условиями использования территории или территории объекта культурного наследия	данные отсутствуют
Сведения о том, что земельный участок расположен в границах особой экономической зоны, территории опережающего социально-экономического развития, зоны территориального развития в Российской Федерации, игорной зоны:	данные отсутствуют
Сведения о том, что земельный участок расположен в границах особо охраняемой природной территории, охотничьих угодий, лесничеств, лесопарков:	данные отсутствуют
Сведения о результатах проведения государственного земельного надзора:	данные отсутствуют
Сведения о расположении земельного участка в границах территории, в отношении которой утвержден проект межевания территории:	данные отсутствуют

Государственный регистратор		ФГИС ЕГРН
полное наименование должности	подпись	инициалы, фамилия

М.П.

Приложение В

лист 2

Раздел 1

Выписка из Единого государственного реестра недвижимости об объекте недвижимости

Сведения о характеристиках объекта недвижимости

Земельный участок			
(вид объекта недвижимости)			
Лист № ___ Раздела 1	Всего листов раздела 1: ___	Всего разделов: ___	Всего листов выписки: ___
21.05.2020 № 99/2020/329405203			
Кадастровый номер:		66:31:0000000:38 (единое землепользование)	

Категория земель:	Земли лесного фонда
Виды разрешенного использования:	для лесохозяйственной и промышленной деятельности
Сведения о кадастровом инженере:	Мороз Сергей Игоревич №66-10-173, ООО 'УрЛЭк'
Сведения о лесах, водных объектах и об иных природных объектах, расположенных в пределах земельного участка:	данные отсутствуют
Сведения о том, что земельный участок полностью или частично расположен в границах зоны с особыми условиями использования территории или территории объекта культурного наследия	данные отсутствуют
Сведения о том, что земельный участок расположен в границах особой экономической зоны, территории опережающего социально-экономического развития, зоны территориального развития в Российской Федерации, игорной зоны:	данные отсутствуют
Сведения о том, что земельный участок расположен в границах особо охраняемой природной территории, охотничьих угодий, лесничеств, лесопарков:	данные отсутствуют
Сведения о результатах проведения государственного земельного надзора:	данные отсутствуют
Сведения о расположении земельного участка в границах территории, в отношении которой утвержден проект межевания территории:	данные отсутствуют

Государственный регистратор		ФГИС ЕГРН
полное наименование должности	подпись	инициалы, фамилия

М.П.

Приложение В

лист 3

Раздел 1

Выписка из Единого государственного реестра недвижимости об объекте недвижимости

Сведения о характеристиках объекта недвижимости

Земельный участок			
(вид объекта недвижимости)			
Лист № ___ Раздела 1	Всего листов раздела 1 : ___	Всего разделов: ___	Всего листов выписки: ___
21.05.2020 № 99/2020/329405203			
Кадастровый номер:		**66:31:0000000:38 (единое землепользование)**	

Условный номер земельного участка:	данные отсутствуют
Сведения о принятии акта и (или) заключении договора, предусматривающих предоставление в соответствии с земельным законодательством исполнительным органом государственной власти или органом местного самоуправления находящегося в государственной или муниципальной собственности земельного участка для строительства наемного дома социального использования или наемного дома коммерческого использования:	данные отсутствуют
Сведения о том, что земельный участок или земельные участки образованы на основании решения об изъятии земельного участка и (или) расположенного на нем объекта недвижимости для государственных или муниципальных нужд:	данные отсутствуют
Сведения о том, что земельный участок образован из земель или земельного участка, государственная собственность на которые не разграничена:	данные отсутствуют
Сведения о наличии земельного спора о местоположении границ земельных участков:	данные отсутствуют
Статус записи об объекте недвижимости:	Сведения об объекте недвижимости имеют статус "актуальные, ранее учтенные"
Особые отметки:	Граница земельного участка не установлена в соответствии с требованиями земельного законодательства. Список кадастровых номеров (площадей) обособленных (условных) участков, входящих в единое землепользование: 66:31:0102001:2 (34294796кв.м) , 66:31:0102005:21 (219728765.1кв.м) , 66:31:0103001:6 (36699407кв.м) , 66:31:0103003:24 (151932266.8кв.м) , 66:31:2603002:38 (150182176кв.м) , 66:31:1101002:13 (108687661кв.м) , 66:31:1102004:1 (112116643кв.м) , 66:31:0102005:20 (62900468.1кв.м) , 66:31:2501001:138 (217236кв.м) , 66:31:0103003:55 (20746416.5кв.м) , 66:31:0103003:53 (41675525кв.м) , 66:31:0103003:54 (1997279.8кв.м) , 66:31:1001001:135 (1467862кв.м) , 66:31:1001002:269 (1358411кв.м) , 66:31:1101002:63 (7791701кв.м) , 66:31:2401002:30 (358188кв.м) , 66:31:2401004:154 (586796кв.м) , 66:31:2603002:53 (14308168кв.м) , 66:31:1101001:11 (167048926.7кв.м) , 66:31:2603003:12 (92062543кв.м) , 66:31:1102001:2 (41055607кв.м) , 66:31:2603003:21 (23826881кв.м) , 66:31:1102002:2 (325335177кв.м) ,
	66:31:0103001:10 (148038кв.м) , 66:31:1001003:216 (2278117кв.м) , 66:31:1001004:165 (563455кв.м) , 66:31:2603002:54 (7882471кв.м) .
Получатель выписки:	Зверев Иван Сергеевич

Приложение В

лист 4

Раздел 2

Выписка из Единого государственного реестра недвижимости об объекте недвижимости

Сведения о зарегистрированных правах

Земельный участок			
(вид объекта недвижимости)			
Лист № ___ Раздела 2	Всего листов раздела 2 : ___	Всего разделов: ___	Всего листов выписки: ___
21.05.2020 № 99/2020/329405203			
Кадастровый номер:		**66:31:0000000:38 (единое землепользование)**	

1.	Правообладатель (правообладатели):		1.1.	Российская Федерация
2.	Вид, номер и дата государственной регистрации права:		2.1.	Собственность, № 66-01/01-105/2003-369 от 25.12.2003
3.	Ограничение прав и обременение объекта недвижимости:			
	3.1.1.	вид:		аренда, Лесной участок, площадью 15279 га, находящийся по адресу: Свердловская область, Шалинское лесничество, Староуткинское участковое лесничество Староуткинский участок квартал № 1-6, 14-16, 24-33, 38-46, 50-57, 64-70, 75-82, 86, 90-93, 98, 102-104, 108, 111-115, 123, 127-130. Вид разрешенного использования: заготовка древесины.
		дата государственной регистрации:		02.10.2008
		номер государственной регистрации:		66-66-16/055/2008-555
		срок, на который установлено ограничение прав и обременение объекта недвижимости:		на 46 лет
		лицо, в пользу которого установлено ограничение прав и обременение объекта недвижимости:		Общество с ограниченной ответственностью "Аверс", ИНН: 6657001315
		основание государственной регистрации:		Договор аренды лесного участка №143 от 05.08.2008 г.
	3.1.2.	вид:		аренда, Лесной участок, площадью 7232 га, находящийся по адресу: Свердловская область, Шалинское лесничество Илимское участковое лесничество Илимский участок квартал № 58, 59, 62, 63, 68, 69, 76-80, 86-90, 96-100, 105-110, 118-121, 127, 128, 135. Вид разрешенного использования: заготовка древесины.
		дата государственной регистрации:		02.10.2008
		номер государственной регистрации:		66-66-16/055/2008-554
		срок, на который установлено ограничение прав и обременение объекта недвижимости:		на 49 лет
		лицо, в пользу которого установлено ограничение прав и обременение объекта недвижимости:		Общество с ограниченной ответственностью "Аверс", ИНН: 6657001315
		основание государственной регистрации:		Договор аренды лесного участка №142 от 05.08.2008 г.

Государственный регистратор		ФГИС ЕГРН
полное наименование должности	подпись	инициалы, фамилия

М.П.

Приложение В

лист 5

Земельный участок			
(вид объекта недвижимости)			
Лист № ___ Раздела 2	Всего листов раздела 2: ___	Всего разделов: ___	Всего листов выписки: ___
21.05.2020 № 99/2020/329405203			
Кадастровый номер:		**66:31:0000000:38 (единое землепользование)**	

1.	Правообладатель (правообладатели):		1.2.	данные о правообладателе отсутствуют
2.	Вид, номер и дата государственной регистрации права:		2.2.	не зарегистрировано
3.	Ограничение прав и обременение объекта недвижимости:			
	3.2.1.	вид:		аренда, Лесной участок. Площадь: 3, 5 га. Адрес(местоположение): Российская Федерация, Свердловская обл., Шалинский городской округ, ГУСО "Шалинское лесничество", Шалинское участковое лесничество, Сабиковский участок, квартал 75, выдел 10. Вид разрешенного использования : выполнение работ по геологическому изучению недр.
		дата государственной регистрации:		04.05.2011
		номер государственной регистрации:		66-66-16/045/2011-241
		срок, на который установлено ограничение прав и обременение объекта недвижимости:		с 04.05.2011 по 31.12.2012
		лицо, в пользу которого установлено ограничение прав и обременение объекта недвижимости:		Открытое акционнерное общество "Ноучно-производственный Центр по сверхглубокому бурению и комплексному изучению недр Земли", ИНН: 7604108240
		основание государственной регистрации:		Договор аренды лесного участка №1-з от 16.03.2011 г.
	3.2.2.	вид:		аренда, Лесной участок. Площадь: 11, 6 га. Адрес(местоположение): Россия, Свердловская обл., Шалинский Городской округ, Шалинское лесничество Староуткинское участковое лесничество Староуткинский участок, в квартале 89 выдел 9 площадью 9, 2 га; в квартале 99 выдел 12 площадью 2, 4 га. Условный номер лесного участка в государственном лесном реестре 000214-2012-12. Вид разрешенного использования: осуществление видов деятельности в сфере охотничьего хозяйства (создание объектов охотничьей ифраструктуры), создание посевных площадей под культуры овса и рапса, проведение биотехнических мероприятий без применения химических удобрений.
		дата государственной регистрации:		21.02.2013
		номер государственной регистрации:		66-66-16/004/2013-428
		срок, на который установлено ограничение прав и обременение объекта недвижимости:		с 21.02.2013 по 13.12.2061
		лицо, в пользу которого установлено ограничение прав и обременение объекта недвижимости:		Общество с ограниченной ответственностью "РЕНДЕР", ИНН: 6658091463
		основание государственной регистрации:		Договор аренды земельных участков №770 от 14.12.2012 г.

Государственный регистратор		ФГИС ЕГРН
полное наименование должности	подпись	инициалы, фамилия

Приложение В

лист 6

Земельный участок					
(вид объекта недвижимости)					
Лист № ___ Раздела 2		Всего листов раздела 2: ___		Всего разделов: ___	Всего листов выписки: ___
21.05.2020 № 99/2020/329405203					
Кадастровый номер:				**66:31:0000000:38 (единое землепользование)**	
3.2.3.	вид:	аренда, Лесной участок. Площадь: общая 32, 5 га. Адрес (местоположение): Свердловская область, Шалинский горордской округ, Шалинское лесничество, Илимское участковое лесничество, Сылвинский участок, квартал 8 (выдел 24). Номер учетной записи в государственном лесном реестре 000266-2013-12. Вид разрешенного использования: осуществление видов деятельности в сфере охотничьего хозяйства (создание объектов охотничьей инфракструктуры.			
	дата государственной регистрации:	07.03.2014			
	номер государственной регистрации:	66-66-16/661/2014-338			
	срок, на который установлено ограничение прав и обременение объекта недвижимости:	с 14.01.2014 по 17.06.2062			
	лицо, в пользу которого установлено ограничение прав и обременение объекта недвижимости:	Общество с ограниченной ответственностью "Айва", ИНН: 6673137063			
	основание государственной регистрации:	Договор аренды лесных участков №832 от 14.01.2014 г.			
3.2.4.	вид:	иные, Лесной участок. Площадь: общая 6, 0 га. Адрес (местоположение): Свердловская область, Шалинский горордской округ, Шалинское лесничество, Илимское участковое лесничество, Илимский участок, квартал 49 (часть выдела 4). Номер учетной записи в государственном лесном реестре 000014-2014-02. Вид разрешенного использования: для ведения сельского хозяйства (участок № 1 пчеловодство, № 2 - сенокошение).			
	дата государственной регистрации:	18.04.2014			
	номер государственной регистрации:	66-66-16/661/2014-678			
	срок, на который установлено ограничение прав и обременение объекта недвижимости:	с 21.02.2014 по 21.02.2063			
	лицо, в пользу которого установлено ограничение прав и обременение объекта недвижимости:	Плешивых Николай Михайлович			
	основание государственной регистрации:	Договор безвозмездного (срочного) пользования лесным участком для ведения сельского хозяйства (пчеловодство) №28 от 21.02.2014 г.			
3.2.5.	вид:	аренда, Лесной участок. Площадь: 0.25 га. Адрес(местоположение): Российская Федерация, Свердловская обл., Шалинский район, Шалинское лесничество, Шалинское участковое лесничество, Саргинский участок, квартал 51, выдел 2. Вид разрешенного использования : осуществление реакционной деятельности. Условный номер лесного участка в государственном лесном реестре: 65:257:31:0331.			
	дата государственной регистрации:	16.03.2009			
	номер государственной регистрации:	66-66-16/006/2009-790			
	срок, на который установлено ограничение прав и обременение объекта недвижимости:	25 лет			
	лицо, в пользу которого установлено ограничение прав и обременение объекта недвижимости:	ООО " Квадр", ИНН: 6658305813			
	основание государственной регистрации:	Договор аренды лесного участка №376 от 26.12.2008 г.			

Государственный регистратор		ФГИС ЕГРН
полное наименование должности	подпись	инициалы, фамилия

М.П.

Приложение В

лист 7

Земельный участок			
(вид объекта недвижимости)			
Лист № ___ Раздела 2	Всего листов раздела 2 : ___	Всего разделов: ___	Всего листов выписки: ___
21.05.2020 № 99/2020/329405203			
Кадастровый номер:		66:31:0000000:38 (единое землепользование)	

3.2.6.	вид:	аренда, Земельный участок. Площадь: 4, 7 га: участок квартал 41 выдел 12 площадь 1, 9 га; участок квартал 52 выдел 8 площадь 1, 0 га; участок квартал 64 выдел 14 площадь 0, 7 га; участок квартал 86 выдел 22 площадь 1, 1 га;
	дата государственной регистрации:	30.04.2015
	номер государственной регистрации:	66-66/016-66/016/661/2015-1116/2
	срок, на который установлено ограничение прав и обременение объекта недвижимости:	с 03.04.2015 по 18.04.2061
	лицо, в пользу которого установлено ограничение прав и обременение объекта недвижимости:	Акционерное общество "Опытное конструкторское бюро "Новатор", ИНН: 6673092045
	основание государственной регистрации:	Договор аренды лесных участков №884 от 03.04.2015 г.
3.2.7.	вид:	аренда, Весь объект
	дата государственной регистрации:	15.06.2015
	номер государственной регистрации:	66-66/016-66/016/661/2015-1561/2
	срок, на который установлено ограничение прав и обременение объекта недвижимости:	с 20.04.2015 по 13.11.2062
	лицо, в пользу которого установлено ограничение прав и обременение объекта недвижимости:	Общество с ограниченной ответственностью "Нотиха", ИНН: 6672185191
	основание государственной регистрации:	Договор аренды лесного участка №885 от 20.04.2015 г.
3.2.8.	вид:	аренда, Лесной участок общей площадью 1885 га по адресу:Свердловская обл., Шалинское лесничество (бывший Шамарский лесхоз) Шалинское участковое лесничество Сабиковский участок квартал №29, 57, 86, 93 площадью 975 га; Шалинское участковое лесничество Саргинский участок кварталы №36, 40, 41, 59 площадью 767 га; Илимское участковое лесничество Сылвинский участок квартал №88 площадью 143 га. Вид разрешенного использования : заготовка древисины.
	дата государственной регистрации:	27.10.2008
	номер государственной регистрации:	66-66-16/063/2008-229
	срок, на который установлено ограничение прав и обременение объекта недвижимости:	на 49 лет
	лицо, в пользу которого установлено ограничение прав и обременение объекта недвижимости:	Общество с ограниченной ответственностью "ТЕХНОЛЕС", ИНН: 6657004147
	основание государственной регистрации:	Договор аренды лесного участка №83 от 16.04.2008 г.

Государственный регистратор		ФГИС ЕГРН
полное наименование должности	подпись	инициалы, фамилия

М.П.

Приложение В

лист 8

Земельный участок			
(вид объекта недвижимости)			
Лист № ___ Раздела 2	Всего листов раздела 2: ___	Всего разделов: ___	Всего листов выписки: ___
21.05.2020 № 99/2020/329405203			
Кадастровый номер:		**66:31:0000000:38 (единое землепользование)**	

3.2.9.	вид:	аренда, Лесной участок. площадью 886 га по адресу:Свердловская обл., Шалинское лесничество (бывший Шамарский лесхоз) Илимское участковое лесничество Сылвинский участок квартал №61, 67, 71, 87. Вид разрешенного использования : заготовка древисины.
	дата государственной регистрации:	27.10.2008
	номер государственной регистрации:	66-66-16/063/2008-230
	срок, на который установлено ограничение прав и обременение объекта недвижимости:	на 49 лет
	лицо, в пользу которого установлено ограничение прав и обременение объекта недвижимости:	Общество с ограниченной ответственностью "ТЕХНОЛЕС", ИНН: 6657004147
	основание государственной регистрации:	Договор аренды лесного участка №77 от 16.04.2008 г.
3.2.10.	вид:	аренда, Лесной участок. Площадь: 0, 25 га. Адрес(мстоположение): Российская Федерация, Свердловская область, Шалинский район, Шалинское лесничество, Саргинский участок, квартал 51, выдел 2. Вид разрешенного использования: вдение сельского хозяйства. Условный номер лесного участка в государтвенном лесном реестре 65:257:31:0332
	дата государственной регистрации:	16.03.2009
	номер государственной регистрации:	66-66-16/006/2009-791
	срок, на который установлено ограничение прав и обременение объекта недвижимости:	на 25 лет
	лицо, в пользу которого установлено ограничение прав и обременение объекта недвижимости:	ООО " Квадр", ИНН: 6658305813
	основание государственной регистрации:	Договор аренды лесного участка №377 от 26.12.2008 г.
3.2.11.	вид:	иные, Земельный участок расположенный в лесном квартале №54 (выдел 5) площадью 2, 3 га Саргинский участок, шалинское участковое лесничество
	дата государственной регистрации:	29.11.2016
	номер государственной регистрации:	66-66/016-66/999/001/2016-11852/2
	срок, на который установлено ограничение прав и обременение объекта недвижимости:	с 05.07.2016 по 04.06.2021
	лицо, в пользу которого установлено ограничение прав и обременение объекта недвижимости:	Пряничников Анатолий Владимирович
	основание государственной регистрации:	Договор безвозмездного пользования лесным участком для ведения сельского хозяйства (сенокошение) №49 от 05.07.2016 г.

Государственный регистратор		ФГИС ЕГРН
полное наименование должности	подпись	инициалы, фамилия

М.П.

Приложение В

лист 9

Земельный участок			
(вид объекта недвижимости)			
Лист № ___ Раздела 2	Всего листов раздела 2: ___	Всего разделов: ___	Всего листов выписки: ___
21.05.2020 № 99/2020/329405203			
Кадастровый номер:		**66:31:0000000:38 (единое землепользование)**	

3.2.12.	вид:	иные, Земельный участок расположенный в лесном квартале №48 (выдел 29) площадью 1, 2 га саргинского участка шалинского участкового лесничества
	дата государственной регистрации:	29.11.2016
	номер государственной регистрации:	66-66/016-66/999/001/2016-11838/2
	срок, на который установлено ограничение прав и обременение объекта недвижимости:	с 05.07.2016 по 04.06.2021
	лицо, в пользу которого установлено ограничение прав и обременение объекта недвижимости:	Пряничников Анатолий Владимирович
	основание государственной регистрации:	Договор безвозмездного пользования лесным участком для ведения сельского хозяйства (пчеловодство) №47 от 05.07.2016 г.
3.2.13.	вид:	иные, Земельный участок в лесном квартале №48 (выдел 23, 24) часть 32, площадью 5, 708 га.
	дата государственной регистрации:	29.11.2016
	номер государственной регистрации:	66-66/016-66/999/001/2016-11832/2
	срок, на который установлено ограничение прав и обременение объекта недвижимости:	с 05.07.2016 по 04.06.2021
	лицо, в пользу которого установлено ограничение прав и обременение объекта недвижимости:	Пряничников Анатолий Владимирович
	основание государственной регистрации:	Договор безвозмездного пользования лесным участком для ведения сельского хозяйства (сенокошение) №46 от 05.07.2016 г.
3.2.14.	вид:	аренда, участок лесного фонда, площадь: 6203 га
	дата государственной регистрации:	19.10.2004
	номер государственной регистрации:	66-66-16/049/2004-252/1
	срок, на который установлено ограничение прав и обременение объекта недвижимости:	с 19.10.2004 г. сроком на 49 лет
	лицо, в пользу которого установлено ограничение прав и обременение объекта недвижимости:	Общество с ограниченной ответственностью "Слобода", ИНН: 6625030793
	основание государственной регистрации:	Договор аренды участков лесного фонда от 20.09.2004 г., удостоверил: нотариус нотариального округа города Первоуральска Свердловской области Савченко Г.Р., зарегистрирован в реестре за № Ш-461, зарегистрирован в Едином государственном реестре прав на от 20.09.2004 г.

Государственный регистратор		ФГИС ЕГРН
полное наименование должности	подпись	инициалы, фамилия

М.П.

Приложение В

лист 10

Земельный участок			
(вид объекта недвижимости)			
Лист № ___ Раздела 2	Всего листов раздела 2: ___	Всего разделов: ___	Всего листов выписки: ___
21.05.2020 № 99/2020/329405203			
Кадастровый номер:		**66:31:0000000:38 (единое землепользование)**	

3.2.15.	вид:	аренда, Земли лесного фонда общей площадью 0, 25 га, находящиеся в Саргинском лесничестве, кв.№51, выдел 2, для побочного пользования (устройство навесов, рыболовных тоней, сторожки).
	дата государственной регистрации:	29.05.2007
	номер государственной регистрации:	66-66-16/067/2006-343
	срок, на который установлено ограничение прав и обременение объекта недвижимости:	на 25 лет
	лицо, в пользу которого установлено ограничение прав и обременение объекта недвижимости:	Душенко Василий Петрович
	основание государственной регистрации:	Договор аренды участка лесного фонда для побочного пользования от 20.11.2006 г.
3.2.16.	вид:	аренда, Земли лесного фонда общей площадью 0, 25 га, находящиеся в Саргинском лесничестве, кв.№51, выдел 2, для культурно - оздоровительных, туристических и спортивных целей
	дата государственной регистрации:	29.05.2007
	номер государственной регистрации:	66-66-16/067/2006-342
	срок, на который установлено ограничение прав и обременение объекта недвижимости:	на 25 лет
	лицо, в пользу которого установлено ограничение прав и обременение объекта недвижимости:	Душенко Василий Петрович
	основание государственной регистрации:	Договор аренды участка лесного фонда для культурно-оздоровительных, туристических и спортивных целей от 20.11.2006 г.
3.2.17.	вид:	аренда, весь объект
	дата государственной регистрации:	10.07.2008
	номер государственной регистрации:	66-66-16/041/2008-362/1
	срок, на который установлено ограничение прав и обременение объекта недвижимости:	на 49 лет
	лицо, в пользу которого установлено ограничение прав и обременение объекта недвижимости:	Общество с ограниченной ответственностью "Саргинский леспромхоз", ИНН: 6657004098
	основание государственной регистрации:	Договор аренды лесного участка №82 от 16.04.2008 г.

Государственный регистратор		ФГИС ЕГРН
полное наименование должности	подпись	инициалы, фамилия

М.П.

Приложение В

лист 11

Земельный участок			
(вид объекта недвижимости)			
Лист № ___ Раздела 2	Всего листов раздела 2: ___	Всего разделов: ___	Всего листов выписки: ___
21.05.2020 № 99/2020/329405203			
Кадастровый номер:		66:31:0000000:38 (единое землепользование)	

3.2.18.	вид:	аренда, весь объект
	дата государственной регистрации:	10.07.2008
	номер государственной регистрации:	66-66-16/041/2008-360/1
	срок, на который установлено ограничение прав и обременение объекта недвижимости:	на 49 лет
	лицо, в пользу которого установлено ограничение прав и обременение объекта недвижимости:	Общество с ограниченной ответственностью "Саргинский леспромхоз", ИНН: 6657004098
	основание государственной регистрации:	Договор аренды лесного участка №84 от 16.04.2008 г.; Дополнительное соглашение от 26.02.2015 г. к договору аренды лесного участка №84 от 16.04.2008 г.
3.2.19.	вид:	аренда, весь объект
	дата государственной регистрации:	10.07.2008
	номер государственной регистрации:	66-66-16/041/2008-359/1
	срок, на который установлено ограничение прав и обременение объекта недвижимости:	на 49 лет
	лицо, в пользу которого установлено ограничение прав и обременение объекта недвижимости:	Общество с ограниченной ответственностью "Саргинский леспромхоз", ИНН: 6657004098
	основание государственной регистрации:	Договор аренды лесного участка №85 от 16.04.2008 г.
3.2.20.	вид:	аренда, Лесной участок, общей площадью 3655 га, находящийся по адресу: Лесничество Шалинское (бывший Шалинский лесхоз) Уньское участковое лесничество Уньский участок квартал №146, 147, 153, 154, 160, 182, 186 площадью 1384 га ; Илимское участковое лесничество Илимский участок квартал №41, 45, 46, 51, 52, 60, 64, 65, 70, 71 площадью 2271 га.
	дата государственной регистрации:	24.07.2008
	номер государственной регистрации:	66-66-16/046/2008-143
	срок, на который	на 25 лет
	установлено ограничение прав и обременение объекта недвижимости:	
	лицо, в пользу которого установлено ограничение прав и обременение объекта недвижимости:	"Кашкалес", ИНН: 6685002670
	основание государственной регистрации:	Договор аренды лесного участка №68 от 15.04.2008 г.

Приложение В

лист 12

Земельный участок			
(вид объекта недвижимости)			
Лист № ___ Раздела 2	Всего листов раздела 2: ___	Всего разделов: ___	Всего листов выписки: ___
21.05.2020 № 99/2020/329405203			
Кадастровый номер:		**66:31:0000000:38 (единое землепользование)**	

	3.2.21.	вид:	аренда, Лесной участок, общей площадью 6753 га, находящийся по адресу: Лесничество Шалинское (бывший Шалинский лесхоз) Уньское участковое лесничество Уньский участок квартал №19, 23, 25, 35, 39, 45, 50, 56, 61, 68, 73, 80, 83, 95, 106, 117, 121, 128, 131, 132, 134, 135, 141, 148, 149, 155, 156, 161, 162, 181, 189, 190.
		дата государственной регистрации:	24.07.2008
		номер государственной регистрации:	66-66-16/046/2008-142
		срок, на который установлено ограничение прав и обременение объекта недвижимости:	на 25 лет
		лицо, в пользу которого установлено ограничение прав и обременение объекта недвижимости:	"Кашкалес", ИНН: 6685002670
		основание государственной регистрации:	Договор аренды лесного участка №67 от 15.04.2008 г.
4.	Договоры участия в долевом строительстве:		не зарегистрировано
5.	Заявленные в судебном порядке права требования:		данные отсутствуют
6.	Сведения о возражении в отношении зарегистрированного права:		данные отсутствуют
7.	Сведения о наличии решения об изъятии объекта недвижимости для государственных и муниципальных нужд:		данные отсутствуют
8.	Сведения о невозможности государственной регистрации без личного участия правообладателя или его законного представителя:		
9.	Правопритязания и сведения о наличии поступивших, но не рассмотренных заявлений о проведении государственной регистрации права (перехода, прекращения права), ограничения права или обременения объекта недвижимости, сделки в отношении объекта недвижимости:		данные отсутствуют
10.	Сведения об осуществлении государственной регистрации сделки, права, ограничения права без необходимого в силу закона согласия третьего лица, органа:		данные отсутствуют
11.	Сведения о невозможности государственной регистрации перехода, прекращения, ограничения права на земельный участок из земель сельскохозяйственного назначения:		

Государственный регистратор		ФГИС ЕГРН
полное наименование должности	подпись	инициалы, фамилия

М.П.

Приложение Г

Выписка из Государственного лесного реестра № 732

лист 1

Выписка № 732
из государственного лесного реестра

Шалинское лесничество Илимское участковое лесничество
Сылвинский участок кварталы 45, 49

1. Виды целевого назначения и категории защитных лесов

По данным государственного лесного реестра по Шалинскому лесничеству:

Целевое назначение лесов, категории защитных лесов	Номера кварталов или их частей
Защитные леса, в том числе:	
Леса, выполняющие функции защиты природных и иных объектов, в том числе:	
леса, расположенные в защитных полосах лесов	Часть квартала 45 (выделы 5-25, 50)
Эксплуатационные леса	Квартал 49 Часть квартала 45 (выделы 1-4,26-49,51-54)

2. Перечень кварталов и выделов лесных участков, предоставленных в аренду, постоянное (бессрочное) пользование, безвозмездное срочное пользование

Кварталы 45, 49 Сылвинского участка Илимского участкового лесничества Шалинского лесничества не предоставлены в аренду, постоянное (бессрочное) пользование, безвозмездное срочное пользование

3. Информация о зонах с особыми условиями использования территорий

В кварталах 45, 49 Сылвинского участка Илимского участкового лесничества Шалинского лесничества зон с особыми условиями использования территории нет

4. Виды разрешенного использования лесов

Виды разрешенного использования лесов в соответствии с лесохозяйственным регламентом Шалинского лесничества:

Виды разрешенного использования лесов	Номера кварталов или их частей, в соответствии с заявлением о выписке
Заготовка древесины	Кварталы 45, 49
Заготовка живицы	Кварталы 45, 49
Заготовка и сбор недревесных лесных ресурсов	Кварталы 45, 49
Заготовка пищевых лесных ресурсов и сбор лекарственных растений	Кварталы 45, 49
Осуществление видов деятельности в сфере охотничьего хозяйства	Кварталы 45, 49
Ведение сельского хозяйства	Кварталы 45, 49
Ведение сельского хозяйства (пчеловодство и сенокошение) см. п.2 "Правил использования лесов для ведения сельского хозяйства"	Кварталы 45, 49
Осуществление научно-исследовательской деятельности, образовательной деятельности	Кварталы 45, 49

1

Приложение Г

лист 2

Осуществление рекреационной деятельности	Кварталы 45, 49
Создание лесных плантаций и их эксплуатация	Квартал 49 Часть квартала 45
Выращивание лесных плодовых, ягодных, декоративных растений, лекарственных растений	Кварталы 45, 49
Выращивание посадочного материала лесных растений (саженцев, сеянцев)	Кварталы 45, 49
Выполнение работ по геологическому изучению недр, осуществление изыскательских работ (см. п. 32, 33 Приказа Рослесхоза от 14.12.2010 № 485, Постановление Правительства Российской Федерации от 24.02.2009 № 161)	Кварталы 45, 49
*Разработка месторождений полезных ископаемых (см. п. 32, 33 Приказа Рослесхоза от 14.12.2010 № 485)	Кварталы 45, 49
Строительство и эксплуатация водохранилищ и иных искусственных водных объектов, а также морских портов, морских терминалов, речных портов, причалов (см. п. 32, 33 Приказа Рослесхоза от 14.12.2010 № 485)	Кварталы 45, 49
Строительство и эксплуатация гидротехнических сооружений (см. п. 32, 33 Приказа Рослесхоза от 14.12.2010 № 485)	Кварталы 45, 49
**Строительство, реконструкция, эксплуатация линейных объектов (дороги)	Кварталы 45, 49
**Строительство, реконструкция, эксплуатация линий электропередачи, линий связи подземных трубопроводов (см. п. 32, 33 Приказа Рослесхоза от 14.12.2010 № 485)	Кварталы 45, 49
Переработка древесины и иных лесных ресурсов	Квартал 49 Часть квартала 45
Осуществление религиозной деятельности	Кварталы 45, 49

Заверено:

Заместитель Министра –
директор департамента лесного хозяйства
О. Н. Сандаков

Дата 08.09.2020 Подпись

2

Приложение Г

лист 3

5. Сведения о государственном учете лесного участка

Информация о лесном участке

Номер государственного учета в лесном реестре _____

Кадастровый номер 66:31:0000000:38

ЛЕСНОЙ УЧАСТОК

Адрес (местоположение) Свердловская область, Шалинский городской округ, Шалинское лесничество Илимское участковое лесничество Сылвинский участок кварталы 45, 49

Наименование (реквизиты) юридического лица, фамилия, имя, отчество физического лица, местонахождение (регистрация) правообладателя: Российская Федерация

Назначение лесного участка (вид использования) – для ведения лесного хозяйства

Документы – основания пользования лесным участком: свидетельство о государственной регистрации права 66 АД 781062, запись регистрации от 25.12.2003 № 66-01/01-105/2003-369

Особые отметки: кварталы 45, 49 Сылвинского участка Илимского участкового лесничества Шалинского лесничества входят в состав земельного участка с кадастровым номером 66:31:0000000:38, который относится к землям лесного фонда, находящимся в собственности Российской Федерации (Свидетельство о государственной регистрации права от 11.02.2011 № 66-01/01-105/2003-369)

Заверено:

Заместитель Министра –
директор департамента лесного хозяйства
О. Н. Сандаков

Дата 08.09.2020 Подпись _____

3

Приложение Г

лист 4

Карта-схема расположения и границы лесного участка

Адрес (местоположение) Свердловская область, Шалинский городской округ, Шалинское лесничество Илимское участковое лесничество Сылвинский участок кварталы 45, 49

Площадь 346,0 га

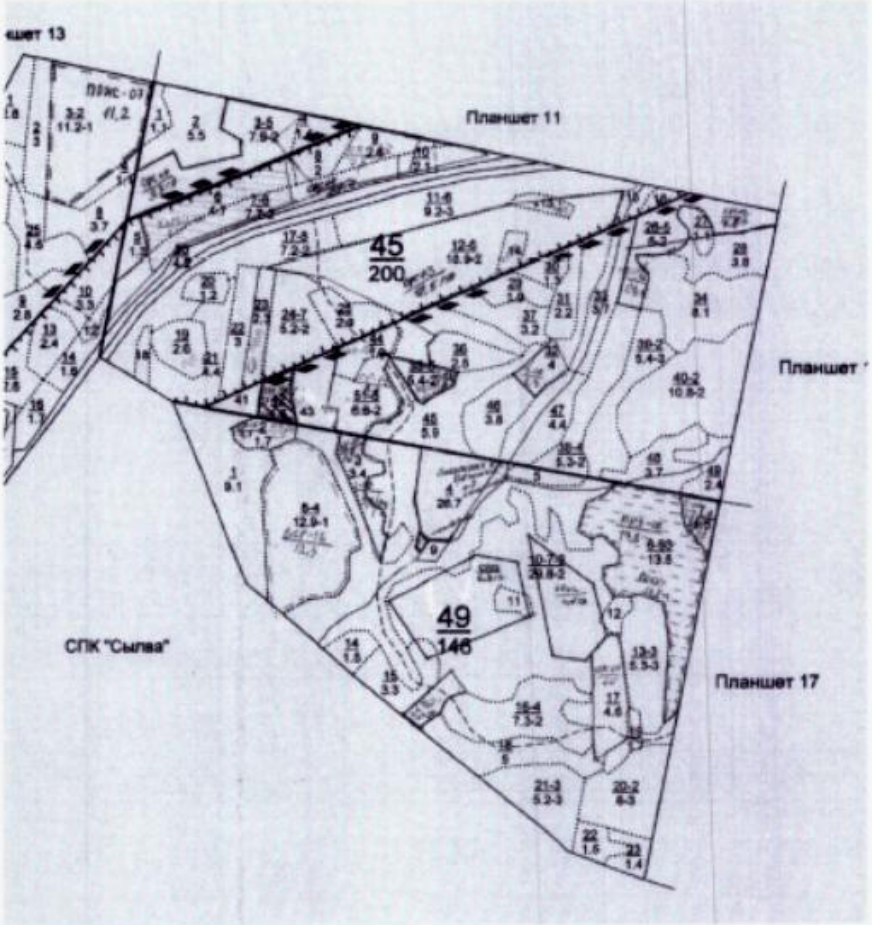

Заверено:

Заместитель Министра –
директор департамента лесного хозяйства
О. Н. Сандаков

Дата 08.09.2020 Подпись

4

Взам. инв. N	
Подпись и дата	
Инв. N подл.	

Изм.	Кол.уч	Лист	N док.	Подпись	Дата	7155-07-ДПТ1.4-Т.ПЗ	Лист 29

Приложение Д

Технические условия ГКУ СО «УПРАВЛЕНИЕ АВТОДОРОГ»

лист 1

ГОСУДАРСТВЕННОЕ КАЗЕННОЕ
УЧРЕЖДЕНИЕ
СВЕРДЛОВСКОЙ ОБЛАСТИ

«УПРАВЛЕНИЕ АВТОМОБИЛЬНЫХ ДОРОГ»
(ГКУ СО «УПРАВЛЕНИЕ АВТОДОРОГ»)

Луначарского ул., д.203, г.Екатеринбург, 620026
Тел: (343) 261-71-88, факс: (343) 261-71-96,
E-mail: uadso@uadso.ru, http://www.uadso.ru
ОКПО 46656131, ОГРН 1026602332437
ИНН 6658078110, КПП 668501001

24.07.2020 № 03-7308

На № 12-937 от 15.06.2020г.

Главному инженеру
ОАО «Уралгипротранс»
П.А. Евдокимову

Директору
ООО «Шалинское СУ»
А.Д. Кунгурову

Технические условия
на строительство воздушной линии электропередачи 10кВ, через автомобильную дорогу «г.Первоуральск - р.п.Шаля» на 102км+640м

Проектную документацию на строительство воздушной линии электропередачи 10кВ, по объекту: «РУ-0,4кВ КТП 10/0,4кВ/25 кВА ВЛ-10кВ «Шаля-Илим» Свердловской ЭЧ. Технологическое присоединение ЭПУ по адресу: Свердловская обл., Шалинский район, лесной квартал 49, часть выдела 4, Сылвенского участка, Илимского участкового лесничества, Шалинского лесничества, номер учетной записи в гос. лесном реестре 000014-2014-02. Плешивых Н.М.» в части строительство ВЛ-10кВ через автомобильную дорогу «г.Первоуральск - р.п.Шаля» на 102км+640м, выполнить в соответствии с требованиями ПУЭ (седьмое издание), Федерального закона Об автомобильных дорогах и о дорожной деятельности в Российской Федерации и о внесении изменений в отдельные законодательные акты Российской Федерации (с изменениями на 27 декабря 2018 года) (редакция, действующая с 30 декабря 2018 года) № 257-ФЗ от 08.11.2007г.

Автомобильная дорога IV категории, постоянной полосой отвода на участке строительства 21м.

1. При пересечении автомобильной дороги воздушной линией электропередачи 10кВ расстояние от основания проектируемых опор линии электропередачи до бровки земляного полотна автомобильной дороги принять не менее высоты опоры плюс 5 метров.

2. Вертикальное расстояние от проводов до проезжей части автомобильной дороги в месте пересечения должно быть не менее 7,0м (с учётом реконструкции автодороги).

3. Отпайку линии электропередачи 10кВ выполнить от существующей опоры воздушной линий электропередачи, отвечающей действующим нормативным документам по обеспечению безопасности дорожного движения.

Приложение Д

лист 2

4. Проектную документацию и проект производства работ согласовать с ГКУ СО «Управление автодорог» до начала работ, указав точный километраж (км+) автомобильной дороги в точке пересечения линии электропередачи.

5. В составе проекта производства работ должна быть схема организации дорожного движения, расстановки предупреждающих и информационных дорожных знаков на период строительных работ, разработанная в соответствии с ГОСТ Р 58350-2019, ОДМ 218.6.019-2016.

6. Для обеспечения безопасности движения на участке автомобильной дороги, работы по монтажу провода через автодорогу выполнять в присутствии представителя ГИБДД.

7. О начале работ сообщить в ГКУ СО «Управление автодорог», тел. (343) 261-79-82.

8. Перед началом производства работ для проверки соответствия фактического исполнения требований проекта (за 2 суток), пригласить представителя эксплуатирующей дорожной организации - ООО «Шалинское СУ», р.п. Шаля, тел. (34358) 2-10-29, 2-18-58.

9. По окончании работ по строительству воздушной линии электропередачи через автомобильную дорогу:

Восстановить водоотвод вдоль автодороги.

Один экземпляр исполнительных чертежей (продольный, поперечный профиль и привязка к километражу), подписанных представителем ООО «Шалинское СУ», с актами замера габарита, направить в отдел управления автодорогами и сооружениями ГКУ СО «Управление автодорог».

10. Перед вводом воздушной линии электропередачи в эксплуатацию оформить Акт о выполнении технических условий на строительство инженерных коммуникаций через автомобильную дорогу (пример оформления акта указан в приложении), который подписывается владельцем коммуникаций, владельцем автодороги и организацией, эксплуатирующей данный участок дороги, а также (на усмотрение владельца коммуникаций) может быть подписан другими представителями (от проектной организации, строительной организации и др.).

За сохранность коммуникаций, находящихся в полосе отвода автомобильной дороги, по которым не будет оформлен Акт о выполнении технических условий, ГКУ СО «Управление автодорог» ответственности не несёт.

Срок действия технических условий - 2года.

Приложение: форма Акта на 1л. в 1экз.

Заместитель начальника Управления О.В. Мелехов

Петренко Алексей Анатольевич
(343) 261-79-82

на № 06659

Приложение Е

Письмо Министерства природных ресурсов и экологии Свердловской области № 12-01-82870 от 22.01.2021 «О согласовании проекта планировки и межевания территории»

МИНИСТЕРСТВО ПРИРОДНЫХ РЕСУРСОВ И ЭКОЛОГИИ СВЕРДЛОВСКОЙ ОБЛАСТИ
Малышева ул., д.101, г. Екатеринбург, 620004,
Тел.: (343) 312-00-13
Факс: (343) 371-99-50
E-mail: mpre@egov66.ru

Генеральному директору
ОАО «Уралгипротранс»

Н.Б. Игнатьеву

22.01.2021 № 12-01-82/870

на № 8-2452 от 16.12.2020

О согласовании проекта планировки и межевания территории

Уважаемый Николай Борисович!

Рассмотрев представленный проект планировки и межевания территории для строительства объекта «РУ-0,4 кВ КТП 10/0,4кВ/25 кВА ВЛ-10 кВ «Шаля-Илим» в кварталах 45 (выделы 12, 17, 25, 44, 45, 51, 52), 49 (выдел 26) Сылвинского участка Илимского участкового лесничества Шалинского лесничества, Министерство природных ресурсов и экологии Свердловской области сообщает, что по результатам рассмотрения представленных документов ограничений и запретов по реализации проектных решений и оформлению права пользования лесным участком не выявлено.

Заместитель Министра С.В. Филатова

ДОКУМЕНТ ПОДПИСАН ЭЛЕКТРОННОЙ ПОДПИСЬЮ
Сертификат 3287F4664E8FF75E38574DD9064C5C0F09E6532F
Владелец Филатова Светлана Васильевна
Действителен с 26.12.2019 по 26.03.2021

Юлия Геннадьевна Давыдова
(343) 312-00-13 доб. 119
u.davydova@egov66.ru